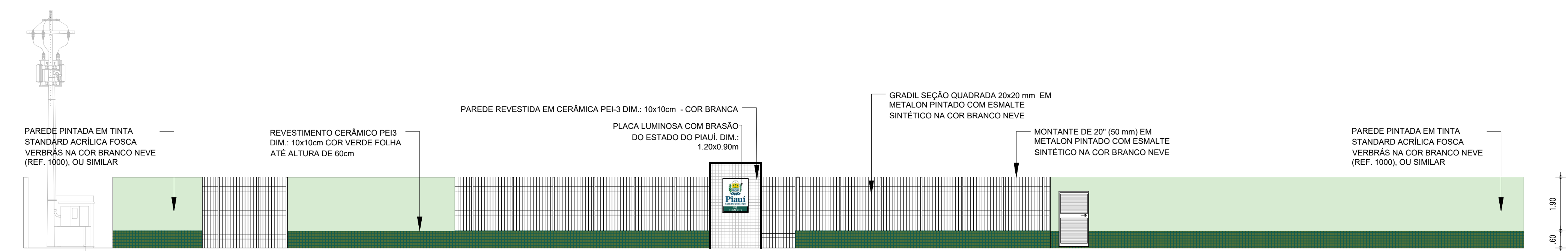
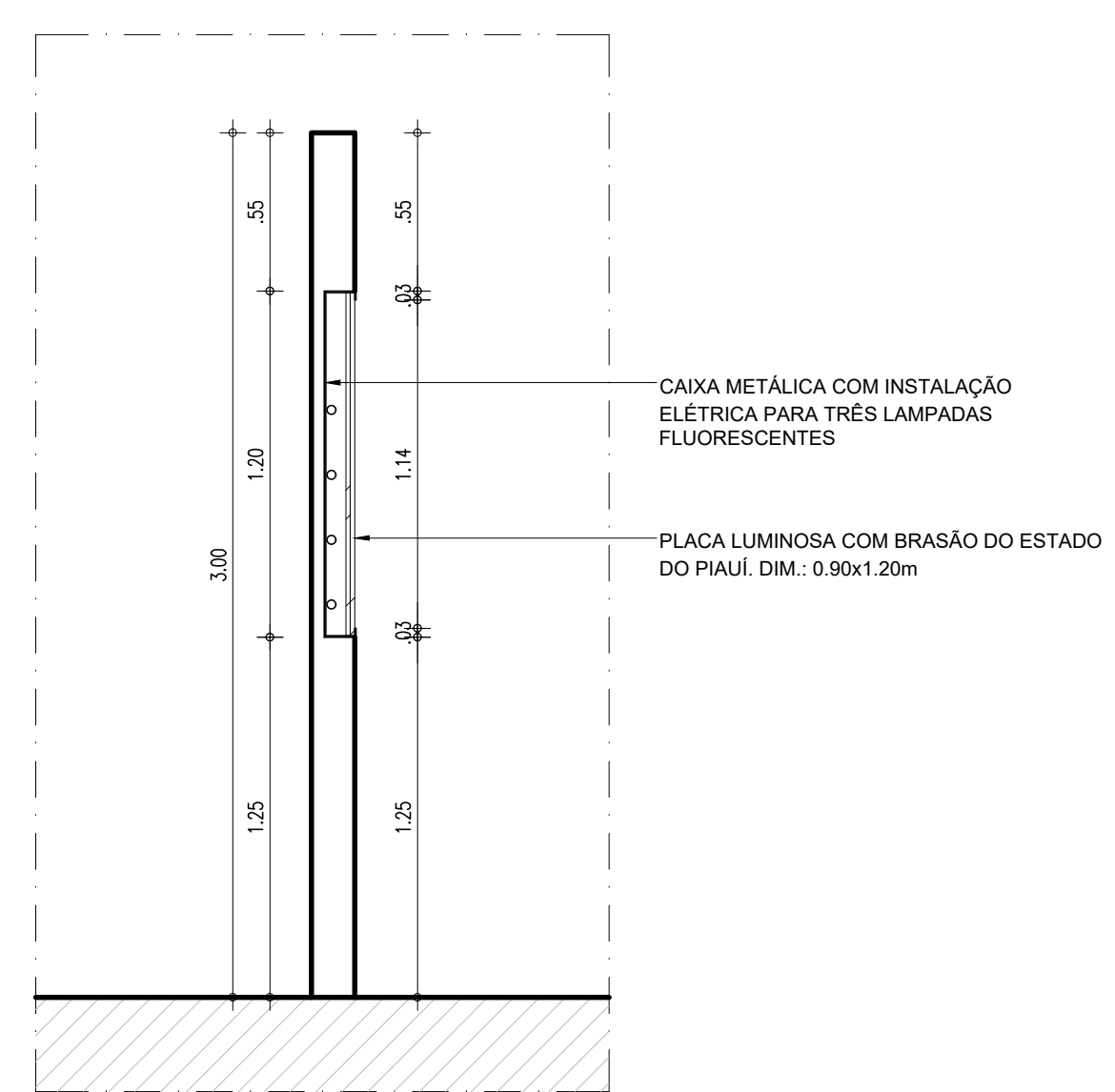


PARTE DO TERRENO CEDIDO À
PREFEITURA DE SIMÕES PARA
CONSTRUÇÃO DE UMA PRAÇA

01 PLANTA DE DE SITUAÇÃO E LOCAÇÃO



02 DETALHAMENTO FACHADA EXTERNA






03 DETALHAMENTO FACHADA - PLACA EXTERNA


QUADRO DE LEGENDA - PLANTA DE PISO		
LEGENDA		ÁREA
01	BLOCO INTERTRAVADO RETANGULAR 10x20x5cm NA COR NATURAL (A FORNECER/INSTALAR/EXECUTAR)	315,10m²
02	PISO EM PARALELEPÍPEDO (A FORNECER/INSTALAR/EXECUTAR)	775,93m²
03	PISO EM PULSET (GRANULITE ASPERO) PARA RAMPAS E ESCADA, COM JUNTAS EM SILICONE, SOBRE CONTRAPISO DE CONCRETO (A FORNECER/INSTALAR)	81,20m²
04	PISO EM CONCRETO POLIDO	
05	SOLO NATURAL PARA PLANTAR	
06	GRAMA EMERALDA	117,44m²
07	PISO CERÂMICO 40x40cm BRANCO PELA COM JUNTAS COR CINZA MÉDIO, ANTIDERRAPANTE (FORNECER/INSTALAR)	5,67m²
08	MUDA DE JASMIN MANGA PORTE MÉDIO A GRANDE	3 uni

QUADRO DE ÁREAS	
ÁREA TOTAL DO TERRENO:	9944,22 m²
ÁREA TERRENO CEDIDA AO MUNICÍPIO:	2683,77 m²
ÁREA TERRENO DESTINADA A UAB:	7260,50 m²
ÁREA DE PISO EM BLOQUETE (PASSARELA E CALÇADA):	315,10 m²
ÁREA DE PISO EM PARALEPÍPEDO:	775,93 m²

A CALÇADA DEVERÁ SER ELEVADA ATÉ ATINGIR O O NÍVEL 0,20m, CONSIDERANDO A CALÇADA COMO NÍVEL 0,00. DEVERÁ SER FEITA UMA RAMPA DE ACESSO PARA PEDESTRES. A FAIXA INICIAL DO DO TERRENO DEVERÁ SER ALINHADA COM A CALÇADA O ESTACIONAMENTO SERÁ NIVELADO A 0,20m

HISTÓRICO		
ALTERAÇÃO	REVISÃO	DATA
1.		
2.		
3.		
4.		
5.		

ARQUITETO(A):	ENGENHEIRO(A) RESPONSÁVEL:	PROPRIETÁRIO:
		



GOVERNO DO ESTADO DO PIAUÍ

SEDUC - SECRETARIA DE ESTADO DA EDUCAÇÃO

UAB SIMÕES

DEPARTAMENTO UNIDADE DE GESTÃO DA REDE FÍSICA		DESENHO: ARQ
TÍTULO DO PROJETO: PROJETO DE PAISAGISMO E FACHADA EXTERNA DO POLO UAB DE SIMÕES		FRANCHA: 01/10
ENDEREÇO DO SERVIÇO: RUA SEVERINO LULISSES RIBEIRO, BAIRRO ANSELMO, CEP 64585000		ESCALA: INDICADA
TÍTULO DO DESENHO: LOCAÇÃO/SITUAÇÃO E FACHADA EXTERNA		REVISÃO: 01
MUNICÍPIO: SIMÕES	ZONA: URBANA	
DESENHO: ANIL ASSUNÇÃO	FASE: PROJETO ARQUITETÔNICO BÁSICO	DATA: MAI/2022